Dirección AFS: SABBYNYX
e-mail: dianac@anac.gov.ar

BALCARCE 290
(C1064AAF) – C.A.B.A.
REPÚBLICA ARGENTINA

A 01. MIGRACIÓN DE LAS CARTAS AERONÁUTICAS RELATIVAS AL AERÓDROMO, CONTENIDAS EN LA AIP VOL- 3 – MAPRI, HACIA LA AIP PARTE AD (AERÓDROMOS)

Se informa a la comunidad aeronáutica que ha sido completada la migración de las cartas aeronáuticas relativas a los aeródromos, contenidas en la AIP Vol-3 – MAPRI, hacia la AIP PARTE AD (Aeródromos), en la AMDT 2/2023 el 30 de noviembre de 2023.

A continuación, se especifica la estructura actual de la Parte AD:

1. ESTRUCTURA Y ORGANIZACIÓN DE LA PARTE AERÓDROMOS (AD)

1.1 Datos del aeródromo subpartes AD 2.1 al AD 2.25

(Primer renglón de cada aeródromo) Indicador OACI del Aeródromo / AD 2.0 – Datos del (Nombre del Aeródromo), como se muestra en la Figura 1.

1.2 Organización de las cartas de navegación y cartas de aeródromos

(Siguientes renglones de cada aeródromo) Cada una de ellas tiene una codificación que identifica los tipos de cartas, como se detalla a continuación y también se muestra en la Figura 1:

Indicador OACI **AD-2.A**	Cartas relativas al aeródromo -	**Plano de aeródromo/helipuerto – OACI.**
Indicador OACI **AD-2.B**	Cartas relativas al aeródromo -	**Plano de estacionamiento y atraque de aeronaves – OACI.**
Indicador OACI **AD-2.C**	Cartas relativas al aeródromo **-**	**Plano de aeródromo para movimientos en tierra – OACI.**
Indicador OACI **AD-2.D**	Cartas relativas al aeródromo -	**Plano de obstáculos de aeródromo - OACI Tipo A.**
Indicador OACI **AD-2.E**	Cartas relativas al aeródromo -	**Plano de obstáculos de aeródromos - OACI Tipo B.**
Indicador OACI **AD-2.G**	Cartas relativas al aeródromo -	**Carta topográfica para aproximaciones de precisión – OACI.**
Indicador OACI **AD-2.I**	Cartas relativas al aeródromo -	**Carta de salida normalizada - Vuelo por instrumentos – OACI.**
Indicador OACI **AD-2.K**	Cartas relativas al aeródromo -	**Carta de llegada normalizada - vuelo por instrumentos – OACI.**
Indicador OACI **AD-2.M**	Cartas relativas al aeródromo -	**Carta de aproximación por instrumentos – OACI.**

1.3 VOL-3

Las cartas aeronáuticas fueron migradas a la Parte AD y, en consecuencia, el Vol-3 quedó vacío, como se muestra en la Figura 4.

2. BÚSQUEDA DE CARTAS AERONÁUTICAS

2.1 Para la búsqueda de cartas aeronáuticas se debe ingresar en la Parte AD (Aeródromos), como se especifica en la Figura 3.

2.2 Para facilitar la búsqueda, se puede ingresar en el buscador el indicador de lugar de cuatro letras OACI o el nombre del aeródromo, como se especifica en las Figuras 2 y 3.

Figura 1

Figura 2

Figura 3

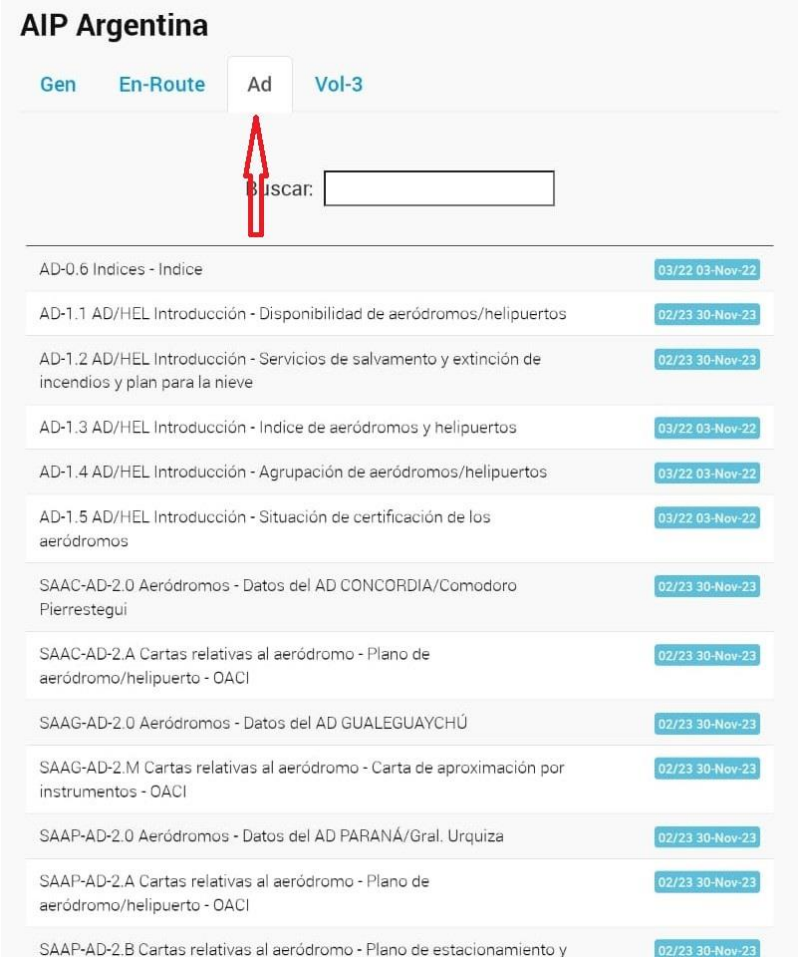

Figura 4

CANCELA: AIC A 09/2023.

ACTUALICE SU DOCUMENTACIÓN

A 01. *MIGRATION OF AERONAUTICAL CHARTS RELATED TO THE AERODROME, CONTAINED IN AIP VOL-3 – MAPRI, TO AIP PART AD (AERODROMES)*

The aviation community is hereby informed that the migration of aeronautical charts related to aerodromes, contained in AIP Vol-3 – MAPRI, to AIP PART AD (Aerodromes) in AMDT 2/2023 on 30 November 2023.

The current structure of Part AD is specified below:

1. STRUCTURE AND ORGANIZATION OF PART ARODROMES (AD)

1.1 Data of aerodrome subparts AD 2.1 to AD 2.25

(First line of each aerodrome) ICAO Aerodrome Indicator / AD 2.0 – Data of (Name of the Aerodrome), as shown in Figure 1.

1.2 Organization of navigation charts and aerodrome charts

(Following lines of each aerodrome) Each of them has a codification that identifies charts types, as detailed below and also shown in Figure 1:

ICAO Indicator ***AD-2.A***	*Charts related to the aerodrome -*	***Aerodrome / Heliport Chart – ICAO.***
ICAO Indicator ***AD-2.B***	*Charts related to the aerodrome -*	***Aircraft Parking / Docking Chart – ICAO.***
ICAO Indicator ***AD-2.C***	*Charts related to the aerodrome -*	***Aerodrome Ground Movement Chart – ICAO.***
ICAO Indicator ***AD-2.D***	*Charts related to the aerodrome -*	***Aerodrome Obstacle Chart - ICAO Type A.***
ICAO Indicator ***AD-2.E***	*Charts related to the aerodrome -*	***Aerodrome Obstacle Chart - ICAO Type B.***
ICAO Indicator ***AD-2.G***	*Charts related to the aerodrome -*	***Precision Approach Terrain Chart – ICAO.***
ICAO Indicator ***AD-2.I***	*Charts related to the aerodrome -*	***Standard Departure Chart – Instrument (SID) – ICAO.***
ICAO Indicator ***AD-2.K***	*Charts related to the aerodrome -*	***Standard Arrival Chart – Instrument (SID) – ICAO.***
ICAO Indicator ***AD-2.M***	*Charts related to the aerodrome -*	***Instrument Approach Chart – ICAO.***

1.3 VOL-3

Aeronautical charts have been migrated to Part AD, and, in consequence, Vol-3 is empty, as shown in Figure 4.

2. SEARCH OF AERONAUTICAL CHARTS

2.1 *For searching aeronautical charts, users must enter in Part AD (Aerodromes), as specified in Figure 3.*

2.2 *To facilitate the search, users can enter ICAO four-letter indicator or the name of the aerodrome in the browser, as specified in Figures 2 and 3.*

Figure 1

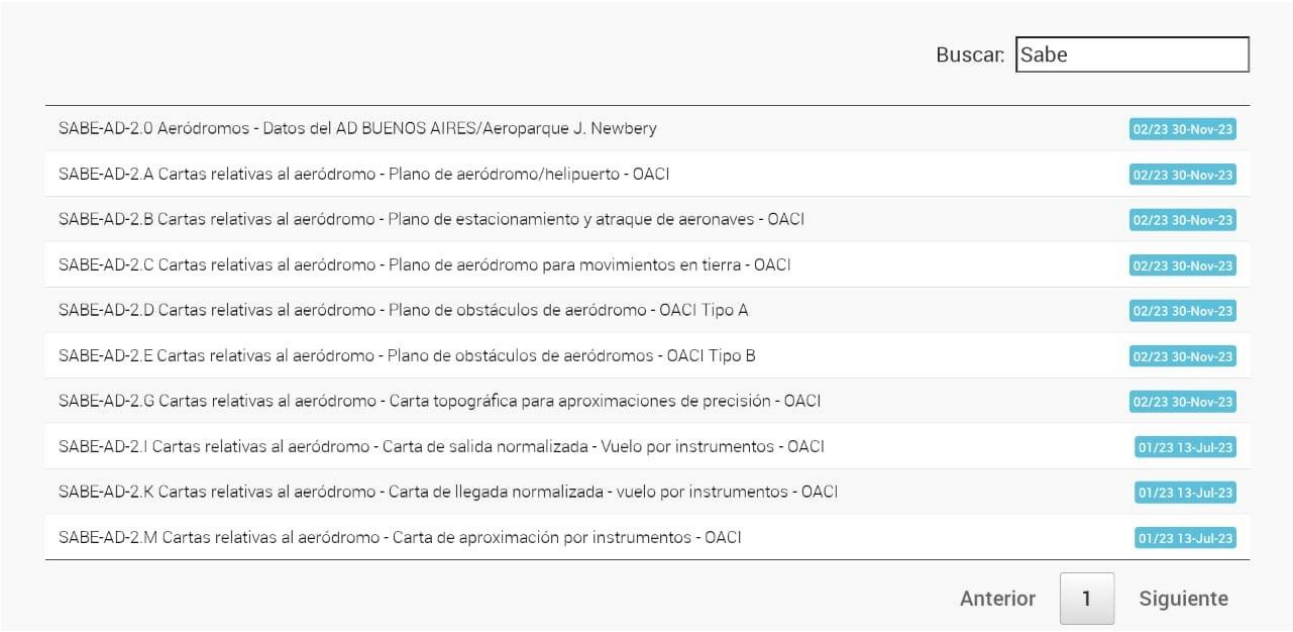

Figure 2

Figure 3

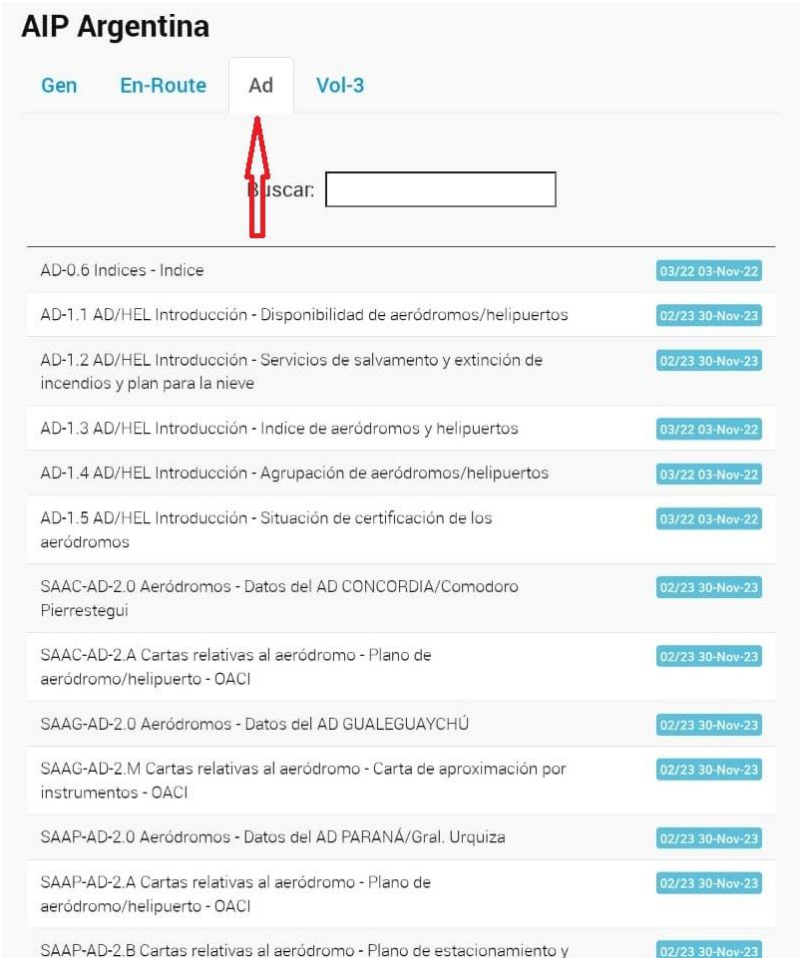

Figure 4

THIS CANCELS: AIC A 09/2023.

UPDATE YOUR DOCUMENTS