Secretaría de Transporte
Ministerio de Economía
ANAC | AVIACIÓN CIVIL ARGENTINA

AIRAC

SUPLEMENTO A LA AIP DE LA REPÚBLICA ARGENTINA

UNIDAD DE PLANIFICACIÓN Y CONTROL DE GESTIÓN
DEPARTAMENTO DE PLANIFICACIÓN Y COORDINACIÓN AERONÁUTICA

PUBLICACIONES DE INFORMACIÓN AERONÁUTICA

A 224 / 2025

26 de noviembre de 2025

Dirección AFS: SABBYNYX
dianac@anac.gob.ar

BALCARCE 290
(C1064AAF) – C.A.B.A.
REPÚBLICA ARGENTINA

A 224. AD SAN RAFAEL / S. A. SANTIAGO GERMANO (SRA/SAMR): MODIFICACIONES EN AIP PARTE AD – CARTAS DE PROCEDIMIENTO DE VUELO INSTRUMENTAL / *CHANGES IN AIP AD PART – INSTRUMENTAL FLIGHT PROCEDURE CHARTS*

NOTA: La información actualizada está resaltada en color gris / ***NOTE:*** *Updated information is highlighted in grey.*

Fecha de efectividad: 25 de diciembre de 2025 / *Effective date: 25 December 2025*

Reemplazar las siguientes cartas IAC / *Replace the following IAC charts:*

VOR	PISTA / *RWY* 11	JUL / *JUL* 2025
VOR	PISTA / *RWY* 29	

Por las que se adjuntan / *By the following:*

VOR	PISTA / *RWY* 11	DIC / *DEC* 2025
VOR	PISTA / *RWY* 29	

Modifica / *This changes*: AMDT AIP 1 / 2025 (Vigencia: 12 de junio de 2025 / *Validity: 12 June 2025*).
Cancela / *This cancels*: SUP AIP A 128 / 2025.

Afecta / *This affects*:	AIP PARTE / *PART* AD 2.M
Vigencia / *Validity*:	Permanente / *Permanent*

ACTUALICE SU DOCUMENTACIÓN /
UPDATE YOUR DOCUMENTS

DEJADA INTENCIONALMENTE EN BLANCO /
INTENTIONALLY LEFT BLANK

S.A. SANTIAGO GERMANO (SAMR)
SAN RAFAEL

Carta de aproximación por instrumentos
Instrument approach chart

VOR RWY 11

SAN RAFAEL TWR	EMERG
118.10 119.15	**121.50**

VOR SRA	FINAL APCH CRS	ALTITUD MNM FAF	MDA (H)	AD Elev / THR Elev
116.9	**107°**	**4600'** *(2124')*	**3180'** *(704')*	**2476'** / **2475'**

Aproximación frustrada: ASC sobre curso 107° hasta VOR SRA, virar a la izquierda sobre R 098 SRA hasta VULDA (D10.0 SRA) MNM 5000 ft, HLDG y seguir instrucciones del ATC.

Missed approach: Climb on course 107° to SRA VOR, turn left on R 098 SRA until VULDA (D10.0 SRA) MNM 5000 ft, HLDG and proceed as directed by ATC.

NOTA: Circulación visual solo al NORTE RWY 11/29.

NOTE: Circle to land only NORTH RWY 11/29.

01° W (2025)

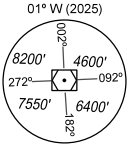

MSA 25 NM SRA

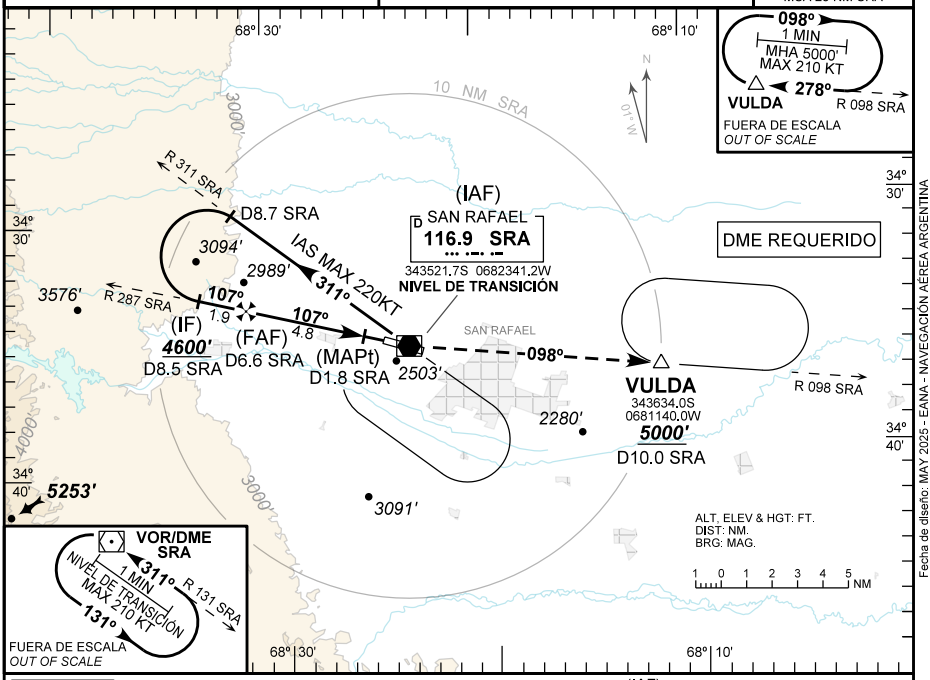

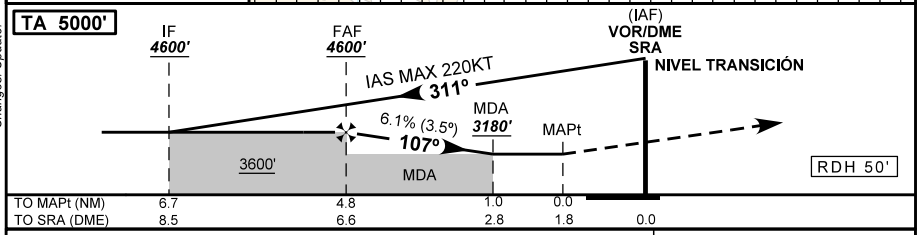

DIRECTA RWY 11/ Straight in RWY 11

CAT	VOR/DME			
	MDA 3180' OCA 3180'		MDH 704 OCH 704'	
	VIS			
A	3300M			
B				
C				
D				

Circulacion Visual
Circle to land

CAT	MDA/OCA	MDH/OCH	VIS
A	3180'	704'	3300M
B			
C	3240'	764'	3700M
D	3340'	864'	4600M

GS KT	90	110	130	150	160	DIST to SRA	6.6	5.0	4.0	3.0	2.8
FAF - MAPt 4.8 NM	3:12	2:37	2:13	1:55	1:48	ALT	4600	4010	3640	3270	3180
FPM	560	680	810	930	990	HGT	(2124)	(1534)	(1164)	(794)	(704)

Changes: Update.
Cambios: Actualización.
PANS OPS

Fecha de diseño: MAY 2025 - EANA - NAVEGACIÓN AÉREA ARGENTINA
DIRECCIÓN REGULACIÓN NORMAS Y PROCEDIMIENTOS - DNINA

S. A. SANTIAGO GERMANO (SAMR)
SAN RAFAEL

Carta de aproximación por instrumentos
Instrument approach chart

VOR RWY 29

SAN RAFAEL TWR	EMERG
118.10 119.15	**121.50**

VOR SRA	FINAL APCH CRS	ALTITUD MNM FAF	VOR/DME MDA (H)	AD Elev / THR Elev
116.9	**296º**	**4500'** *(2074')*	**2870'** *(444')*	**2476'** / **2426'**

Aproximación frustrada: ASC sobre curso 296º hasta VOR SRA, virar a la derecha sobre R 345 SRA hasta IVREG (D10.0 SRA) MNM 5000 ft, HLDG y seguir instrucciones del ATC.

Missed approach: Climb on course 296º to SRA VOR, turn right on R 345 SRA until IVREG (D10.0 SRA) MNM 5000 ft, HLDG and proceed as directed by ATC.

NOTA: Circulación visual sólo al NORTE de RWY 11/29. *NOTE: Circle to land only NORTH of RWY 11/29.*

01º W (2025)

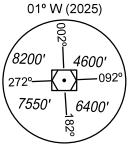

MSA 25 NM SRA

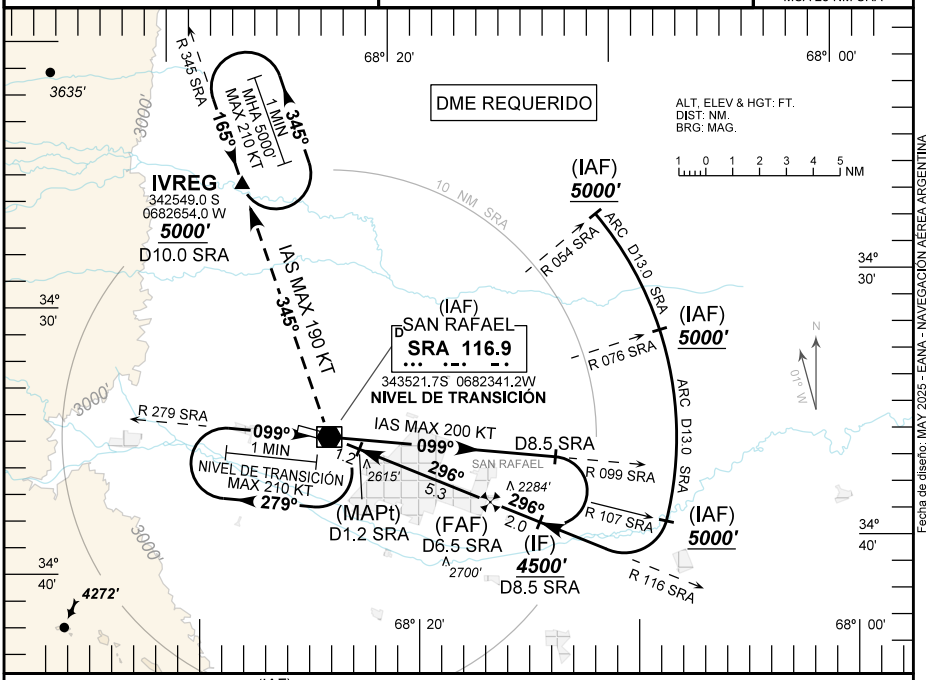

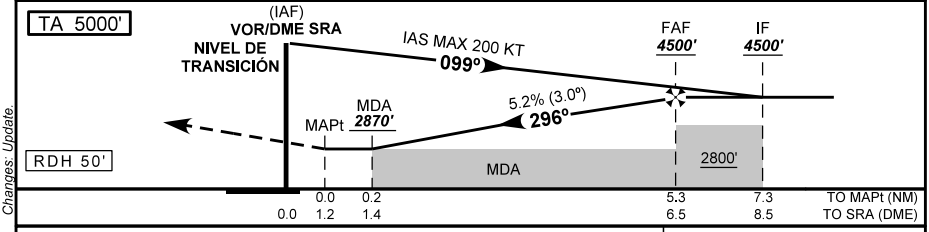

DIRECTA RWY 29 / *Straight in RWY 29*

CAT	VOR/DME			
	MDA 2870' OCA 2870'		MDH 444' OCH 444'	
	VIS			
A	2100 M			
B				
C				
D				

Circulación Visual
Circle to land

CAT	MDA/OCA	MDH/OCH	VIS
A	3050'	574'	2600 M
B	3050'	574'	2800 M
C	3240'	764'	3700 M
D	3340'	864'	4600 M

GS KT	90	110	130	150	160	DIST to SRA	6.5	5.0	3.0	2.0	1.4
FAF - MAPt 5.3 NM	3:32	2:53	2:27	2:07	1:59	ALT	4500	4030	3390	3070	2870
FPM	480	580	690	800	850	HGT	(2074)	(1604)	(964)	(644)	(444)

Fecha de diseño: MAY 2025 - EANA - NAVEGACION AEREA ARGENTINA

Changes: Update.
Cambios: Actualización.
PANS OPS
DIRECCIÓN REGULACIÓN NORMAS Y PROCEDIMIENTOS - DNINA